

Gemeinde: Kirchentellinsfurt
Gemarkung: Kirchentellinsfurt

Umlegung:
"Äusserer Billinger Weg" 2.BA

Umlegungskarte

Flurkarte NO 0107, NO 0207
Maßstab 1:1000

Aufgestellt durch Beschluß (§ 66 BauGB) vom

Kirchentellinsfurt, den

Umlegungsausschuß

Gefertigt und geprüft

Rottweil, den 28.06.2013

Dipl.-Ing. Klaus Oberfell
Schramberger Str. 87, 78628 Rottweil

Ortsübliche Bekanntmachung des Umlegungsbeschlusses
nach § 69 Abs.1 BauGB

vom bis

Kirchentellinsfurt, den

Bürgermeisteramt






Eignungsbescheinigung (§ 74 Abs.2 BauGB)

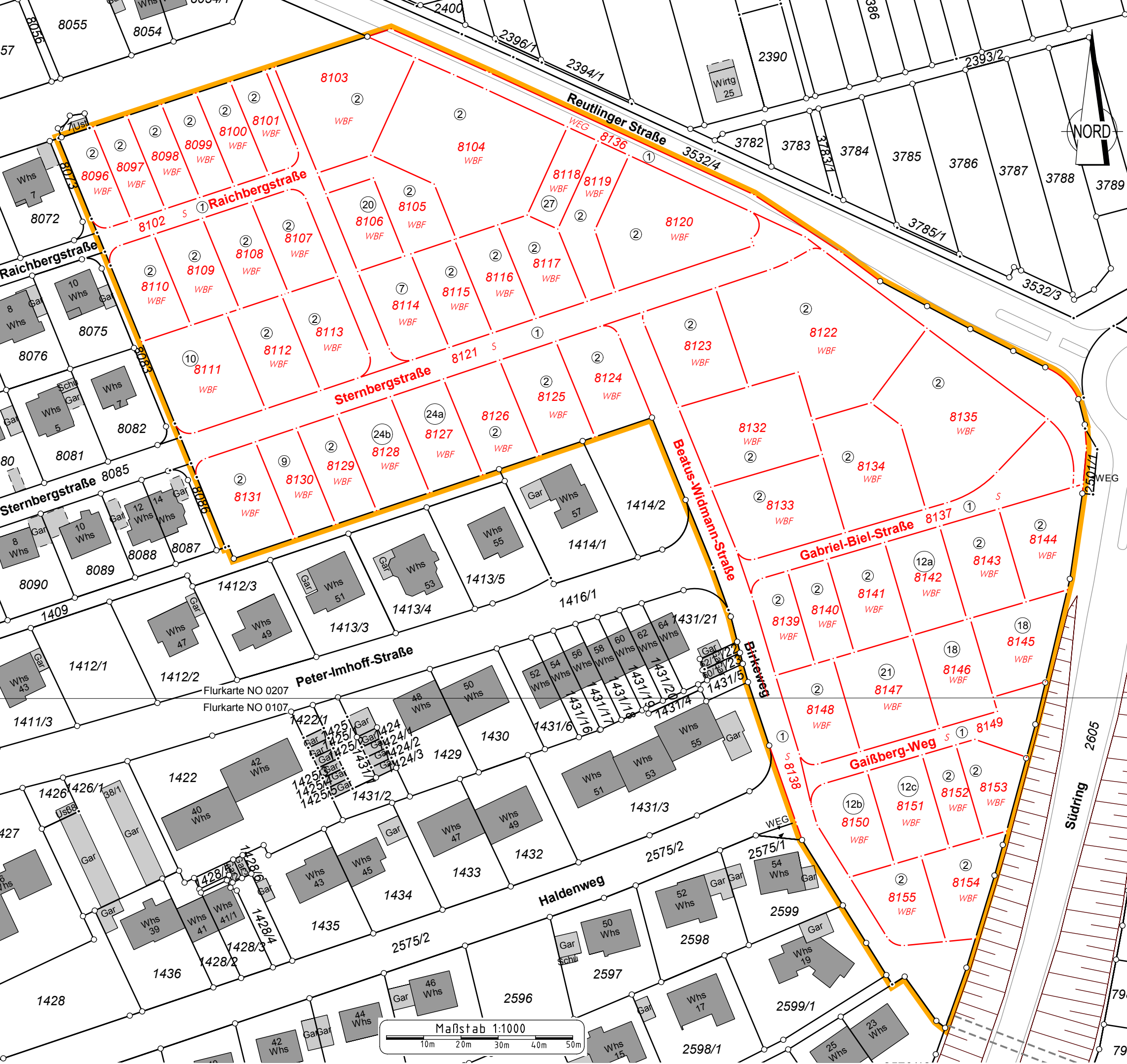
Die Karte ist nach Form und Inhalt
zur Übernahme ins Liegenschaftskataster geeignet.

Tübingen, den

Landratsamt Tübingen Vermessungsamt

Zeichenerklärung

-  Gebietsgrenze der Umlegung
-  Flurstücksgrenze
-  neue Grenze
-  Ordnungsnummer des Eigentümers nach dem Bestandsverzeichnis
-  Flurstücksnummer



Maßstab 1:1000
10m 20m 30m 40m 50m