

Landkreis: Rottweil  
 Gemeinde: Rottweil  
 Gemarkung: Rottweil

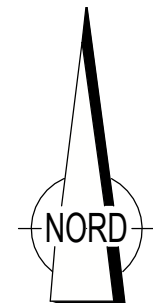
<b>GI</b>	H 613
0,8	-
-	4,5
a	-

# Lageplan

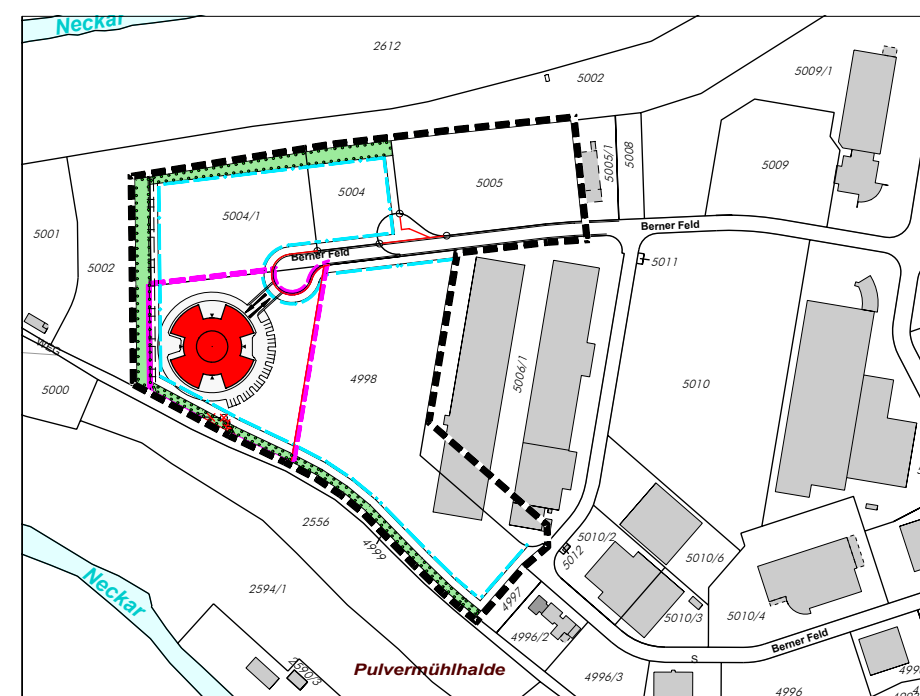
-zeichnerischer Teil zum  
 Bauantrag (§4 LBOVVO)

**BV TYHSEN Testturm**

<b>GI</b>	H 615
0,8	-
-	6,5
a	-



## Übersicht Maßstab 1:5000



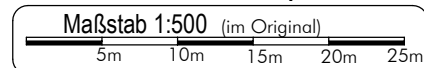
<b>GI</b>	H 619
0,8	-
-	7,5
a	-

<b>GI</b>	H 850
1,0	-
-	-
a	-

<b>GE</b>	H 615
0,8	-
-	4,5
a	-

DN 0-15°

Die geplante Entwässerung wird in  
 einem separaten Entwässerungs-  
 gesuch dargestellt/ingereicht!



Auftragsnr.: 2014627

Alle Maßänderungen sind dem  
 Lageplanfertiger schriftl.mitzuteilen

Hinsichtlich etwa vorhandener unterirdischer  
 Leitungen wird keine Gewähr übernommen.

Auszug aus dem Liegenschaftskataster  
 Gefertigt und nach §4 LBOVVO  
 ausgearbeitet: Rottweil, 26.06.2014



**Dipl.-Ing. Klaus Obergfell**  
 Öffentlich best. Vermessungsingenieur  
 Schramberger Str.87  
 78628 Rottweil  
 Tel.: 0741/17455-0 Fax: 0741/17455-20

