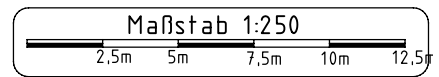
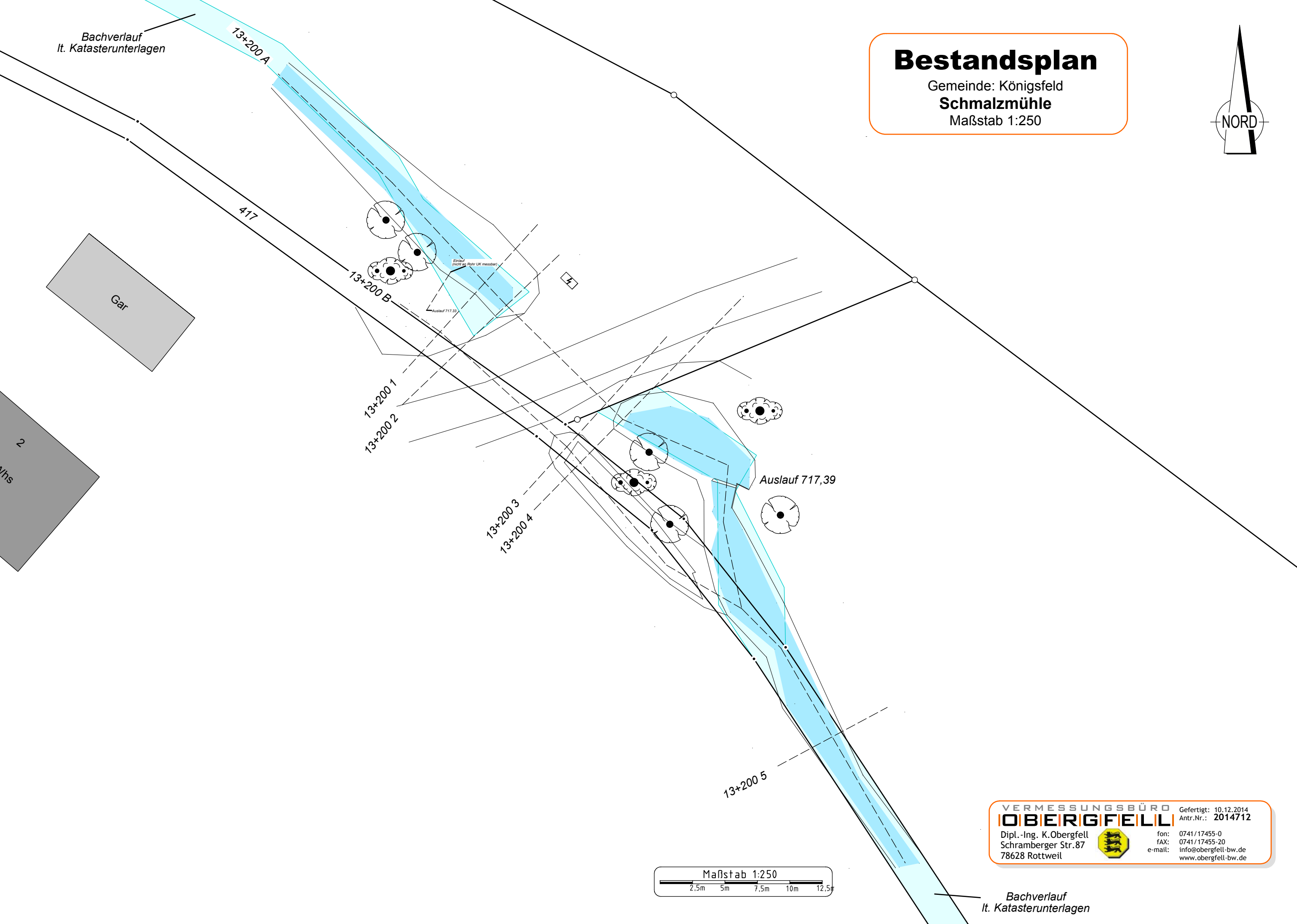



Bachverlauf
lt. Katasterunterlagen

Bestandsplan

Gemeinde: Königsfeld
Schmalzmühle
Maßstab 1:250



VERMESSUNGSBÜRO
OBERGFELL
Dipl.-Ing. K.Obergfell
Schramberger Str.87
78628 Rottweil

Gefertigt: 10.12.2014
Antr.Nr.: 2014712

fon: 0741/17455-0
fax: 0741/17455-20
e-mail: info@obergfell-bw.de
www.obergfell-bw.de

Bachverlauf
lt. Katasterunterlagen